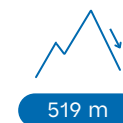

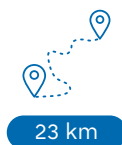

























Etapa #5

Jetřichovice – Krásná Lípa




místo	úsek km	celkem	značení	
 Jetřichovice (BUS)	0,5	63,5		 Bistro Falk, Hotel Bellevue, Starý mlýn  Infocentrum
Grieselův kříž	0,5	64,0		
Jetřichovice (koup.)	0,5	64,5		 koupaliště
Pavlıno údolí	3,0	67,5		
 Rynartice (BUS)	1,5	69,0		 Wellness Hotel Zámeček
Pod Suchým vrchem	3	72,0		
Na Tokání	1,0	73,0		
Úzké schody (dolní rozc.)	0,5	73,5		 stoupání po žebřících (možnost obchůzky)
Úzké schody (horní rozc.)	0,5	74,0		
U Eustacha	1,0	75,0		
Červená stěna	1,5	76,5		
První brána	1,5	78,0		
 U Doubice	0,3	78,3		 + 0,5 km Stará hospoda; Doubické chalupy

 pokračuje na další straně

Etapa #5

Jetřichovice – Krásná Lípa



místo	úsek km	celkem	značení
Pod Vraním vrchem	0,2	78,5	
Nad Přehradou	1,5	80,0	
Sýrový potok	1,0	81,0	☆ Kyjovská skalní stezka, vyhlídky
Kyjovský hrádek	0,3	81,3	
Pod Praporkem	0,3	81,6	☆ odbočka ke skalní bráně Klenotnice (+ 0,2 km)
Kyjovské údolí (vstup)	0,3	81,9	
Kyjov - Dixův mlýn	0,2	82,1	
Kyjov	0,5	82,6	Kyjovská terasa
Kyjov (kravín)	1,0	83,6	
Kamenná Horka	1,0	84,6	
Nad Krásnou Lípou	0,4	85,0	☆ lesopark
Krásná Lípa (nám.)	1,5	86,5	Pivovar Falkenštejn, Café Nostalgie, Na Bělidle, Goliáš, apartmány Stará škola, Lípa Resort, Dům Českého Švýcarska Infocentrum

celkem
23 km