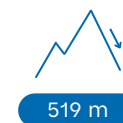
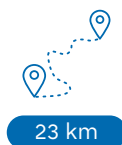
























Etapa #5

Jetřichovice – Krásná Lípa





místo	úsek km	celkem	značení	
 Jetřichovice (BUS)	0,5	63,5		 Bistro Falk, Hotel Bellevue, Starý mlýn  Infocentrum
Grieselův kříž	0,5	64,0		
Jetřichovice (koup.)	0,5	64,5		 koupaliště
Pavlıno údolí	3,0	67,5		
 Rynartice (BUS)	1,5	69,0		 Wellness Hotel Zámeček
Pod Suchým vrchem	3	72,0		
Na Tokání	1,0	73,0		
Úzké schody (dolní rozc.)	0,5	73,5		 stoupání po žebřících (možnost obchůzky)
Úzké schody (horní rozc.)	0,5	74,0		
U Eustacha	1,0	75,0		
Obrázek Nejsvětější Trojice	1,0	76,0		 + 0,5 km Stará hospoda; Doubické chalupy
Hřebec	2,0	78,0		
Sýrový potok	2,0	80,0		

 pokračuje na další straně

Etapa #5

Jetřichovice – Krásná Lípa



místo	úsek km	celkem	značení		
Kyjovský hrádek	0,3	80,3		☆	Kyjovská skalní stezka, vyhlídky
Pod Praporkem	0,3	80,6		☆	odbočka ke skalní bráně Klenotnice (+ 0,2 km)
Kyjovské údolí (vstup)	0,3	80,9			Kyjovská terasa
Kyjov - Dixův mlýn	0,2	81,1			
Kyjov	0,5	81,6			
Kyjov (kravín)	1,0	82,6			
Kamenná Horka	1,0	83,6			
Nad Krásnou Lípou	0,4	84,0	nezn.	☆	lesopark
Krásná Lípa (nám.)	1,5	85,5			Pivovar Falkenštejn, Café Nostalgie, Na Bělidle, Goliáš, apartmány Stará škola, Lípa Resort, Dům Českého Švýcarska Infocentrum

celkem
23 km