
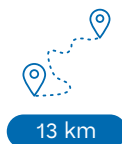




























Etapa #4

Mezní Louka – Jetřichovice



místo	úsek km	celkem	značení	
 Mezní Louka	2,0	50,5		  U Fořta
Dlouhá úbočnicová cesta	1,5	52,0		
Malá Pravčická brána	2,0	54,0		 vyhlídková plošina
Šaunštejn	0,5	54,5		 skalní hrad, výstup po žebřících
 Pod Šaunštejnem	0,5	55,0		  + 0,5 km Vysoká Lípa; Hotel Kortus, Hotel Lípa, Apartmán Vysoká Lípa
Česká silnice	1,5	56,5		
Skalní kaple KNY	1,0	57,5		
Pohovka	2,0	59,5		
Rudolfův kámen (odb.)	1,0	60,5		 odbočka na skalnatý ostroh s útulnou (výstup po žebřících)
Purkartický les	0,5	61,0		
Vilemínina stěna	1,0	62,0		
Mariina skála	0,5	62,5		 odbočka na skalnatý ostroh s altánem
Jetřichovice - zotavovna	0,5	63,0		
 Jetřichovice	0,5	63,5		  Bistro Falk, Hotel Bellevue, Starý mlýn  Infocentrum
celkem	13 km			