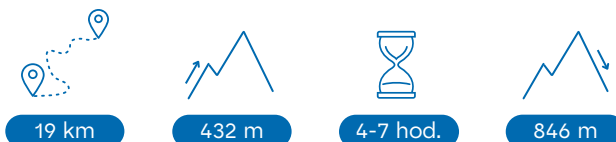


































Etapa #1

Tisá – Děčín



	místo	úsek km	celkem	značení
	Tisá, kostel	0,0	0,0	   
	Tiské stěny – skalní náměstí	0,5	0,5	
	Tisá - turistická chata	1,0	1,5	 
	Ostrov	2,5	4,0	   Hotel Ostrov
	Sněžník - křižovatka	3,0	7,0	  
	Pod Děčínským Sněžníkem	1,0	8,0	
	Děčínský Sněžník - rozhl.	1,0	9,0	  Rozhledna Sněžník
	Pod Koňskou hlavou	2,0	11,0	
	Nosticova silnice	2,0	13,0	
	Bělá (BUS)	3,0	16,0	
	Pastýřská stěna (vyhl.)	2,5	18,5	  Via ferrata, ZOO Děčín  Bistro Nad ferratou
 	Děčín, Tyršův most	0,5	19,0	  Hotel Česká Koruna, Hotel Kocanda  Coffee & Books  Kemp Děčín  Infocentrum Knihovna
celkem		19,0 km		